

**1** Este trilho começa e termina perto da Lagoa do Canário e tem a duração de cerca de 2h. Atravessa toda a zona da Serra Devassa, onde se localizam o maior número de lagoas da Ilha de São Miguel.

*This trail begins and ends near Lagoa do Canário and takes two hours to complete. It crosses the whole Serra Devassa area where most of the lakes on São Miguel Island are located.*

**2** Poderá conhecer, além da já referida Lagoa do Canário, a Lagoa das Éguas, Lagoa Rasa e Lagoa do Carvão, entre outras.

*Besides Lagoa do Canário you will also see Lagoa Rasa and Lagoa das Éguas, among others.*

**3** Chama-se também a atenção para um aqueduto (chamado "Muro das Nove Janelas") que serviu para o transporte de água para Ponta Delgada, e que se pode observar junto da Lagoa do Pau Pique.

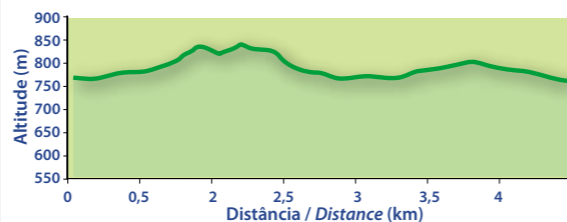
*From the trail you will get a view of the aqueduct known as Muro das Nove Janelas which used to carry water to Ponta Delgada, and which stands near Lagoa do Pau Pique.*

As sinalizações indicam-lhe, com facilidade, o caminho a percorrer. No entanto neste percurso, que decorre entre os 750 e os 900 m de altitude, é frequente a ocorrência de nevoeiro. É por isso aconselhado o período entre Fevereiro e Outubro para o percorrer.

*Signs along the way make the trail easy to follow. However, this trail climbs to an altitude of between 750m and 900m and fog is frequent. This is why the trail is recommended from February to October.*



### Topografia do trilho / Trail's topography





### Dificuldade / Skill

Fácil / Easy    Médio / Medium    Difícil / Hard

### Código de ética e conduta do pedestrista Code of ethics and behaviour for walkers

- Antes de iniciar a caminhada, informe sempre alguém de qual o percurso que irá fazer e quando pretende começar.
- Certifique-se de que possui o equipamento adequado e os mantimentos necessários.
- Evite sair do trilho identificado, não utilize atalhos.
- Before starting the walk always inform someone about the trail you will take and when you intend to start it.
- Make sure you have the adequate equipment and plenty to eat and drink.
- Avoid leaving the identified trail and do not take short cuts.

### Simbologia / Symbols

- |   |   |
|---|---|
|  Caminho a seguir<br>Right way |  Virar à esquerda<br>Turn left |
|  Caminho errado<br>Wrong way   |  Virar à direita<br>Turn right |

**Número nacional de emergência 112**  
Emergency call number



### Arquipélago dos Açores

**Direcção Regional de Turismo dos Açores**  
**Azores Tourism Board**  
Rua Ernesto Rebelo, 14 - 9900-112 Horta  
Tel: +351 292 200 500 - Fax: +351 292 200 501  
e-mail: [acoresturismo@mail.telepac.pt](mailto:acoresturismo@mail.telepac.pt)  
website: [www.drtacores.pt](http://www.drtacores.pt)

**Delegação de Turismo de S. Miguel**  
**S. Miguel Tourism Board**  
Av. Infante D. Henrique - 9504-769 Ponta Delgada  
Tel: +351 296 285 743 - Fax: +351 296 282 211  
e-mail: [info.turismo@drta.raa.pt](mailto:info.turismo@drta.raa.pt)



circuito pedestre / walking trail

## Serra Devassa

Ilha de S. Miguel / S. Miguel island

4,4 Km - 2 h. 00m.



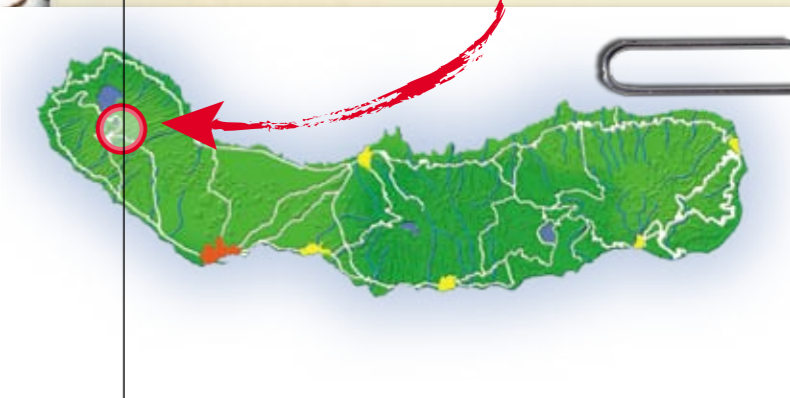


**PRC  
5  
SMI**

circuito pedestre / walking trail

# Serra Devassa

Ilha de S. Miguel / S. Miguel island



Serra Devassa  
Serra Devassa



Vista sobre o Muro das Nove janelas  
View over Wall of Nine Windows



Vista sobre a Lagoa Rasa  
View over Rasa Lake



Vista sobre a Lagoa do Éguas  
View over Éguas Lake

### Outros circuitos na zona Other trails in the area

- PR3 SMI - Vista do Rei - Sete Cidades
- PR4 SMI - Mata do Canário - Sete Cidades
- PRC17 SMI - Nascentes da Rocha de Sto. António

### Outros circuitos na ilha de S. Miguel Other trails in S. Miguel island

- PRC2 SMI - Praia - Lagoa do Fogo - Praia
- PRC6 SMI - Lagoa das Furnas
- PR7 SMI - Algarvia - Pico Redondo - Pico da Vara
- PR8 SMI - Lomba da Fazenda - Pico da Vara
- PR9 SMI - Faial da Terra - Salto do Prego
- PR10 SMI - Praia da Amora - Lobeira
- PR11 SMI - Trilho da Ribeira do Faial da Terra
- PR12 SMI - Trilho do Agrião
- PR13 SMI - Trilho do Lombo Gordo
- PR14 SMI - Trilho do Pico da Água Retorta
- PR15 SMI - Trilho do Pico da Areia
- PR16 SMI - Trilho do Redondo
- PR18 SMI - Trilho da Vigia da Baleia