

1 Este trilho começa e termina na Freguesia de Santo António (junto ao Caminho Velho - old road) and has the estimated time of about 1.5 hours.

This trail starts and ends in the parish of Santo António (next to Caminho Velho - old road) and has the estimated time of about 1.5 hours.

2 Inicia-se descendo as Nascentes da Rocha de Santo António, por um caminho de terra batida que passa por pequenos reservatórios de água para abastecimento público, até chegar à Central Hidroeléctrica de Santo António.

Start the trail descending Nascentes da Rocha de Santo António (Santo António rock springs) on an unpaved track that passes by small water-collecting tanks used for public supply, and go as far as Santo António Hydro-electric Power Station.

3 A seguir, regresse ao trilho, que prossegue em atalho de pé posto, por entre canas e linhas de água, até chegar a uma zona rochosa junto ao mar. Durante toda a descida pode desfrutar de uma vista sobre a costa Norte da Ilha de São Miguel, em particular sobre as Capelas.

Next, return to the trail that continues in the form of a narrow short cut through giant reed and water channels until you reach a rocky area near the sea. On the descent you can enjoy a view over the northern coast of S. Miguel island, in particular over Capelas.

4 Prossiga, subindo a falésia para Santo António. Nesta fase, o trilho é muito inclinado. O final da subida dá acesso a um largo: o Beco das Terças.

Continue by ascending the cliff to Santo António. At this point the trail is very steep. By the end of the ascent you will get to an open area: Beco das Terças.

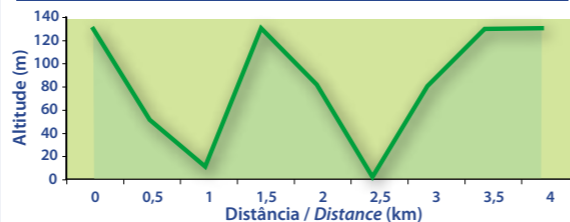
5 Depois, continue durante cerca de 300m em piso alcatroado e vire a seguir à esquerda, para um caminho de terra batida, que termina no Porto de Santo António.

Then, continue for about 300m on tarmacked ground surface and turn to the left to an unpaved track that ends in Santo António Port.

6 Finalmente, volte atrás até ao Beco das Terças e caminhe pelo centro da freguesia durante cerca de 500m até regressar ao local onde iniciou a caminhada.

Finally return to Beco das Terças and walk for about 500 metres through the centre of the parish until return to the point where you initiated the walked one.

Topografia do trilho / Trail's topography







Dificuldade / Skill

Fácil / Easy Médio / Medium Difícil / Hard

Código de ética e conduta do pedestrista Code of ethics and behaviour for walkers

- Antes de iniciar a caminhada, informe sempre alguém de qual o percurso que irá fazer e quando pretende começar.
- Certifique-se de que possui o equipamento adequado e os mantimentos necessários.
- Evite sair do trilho identificado, não utilize atalhos.
- Before starting the walk always inform someone about the trail you will take and when you intend to start it.
- Make sure you have the adequate equipment and plenty to eat and drink.
- Avoid leaving the identified trail and do not take short cuts.

Simbologia / Symbols

- | | |
|---|---|
|  Caminho a seguir Right way |  Virar à esquerda Turn left |
|  Caminho errado Wrong way |  Virar à direita Turn right |

Número nacional de emergência 112
Emergency call number 112



Rua do Rosário, 5 - 9545-430 Santo António
Tel/Fax +351 296 918 821
e-mail: nortecrescente@gmail.com

Direcção Regional de Turismo dos Açores
Azores Tourism Board
Rua Ernesto Rebelo, 14 - 9900-112 Horta
Tel: +351 292 200 500 - Fax: +351 292 200 501
e-mail: acoresturismo@mail.telepac.pt
website: www.drtacores.pt

Delegação de Turismo de S. Miguel
S. Miguel Tourism Board
Av. Infante D. Henrique - 9504-769 Ponta Delgada
Tel: +351 296 285 743 - Fax: +351 296 282 211
e-mail: info.turismo@drta.raa.pt



**PRC
17
SMI**


circuito pedestre / walking trail
**Nascentes da Rocha
de S. António**
Ilha de S. Miguel / S. Miguel island

4 Km - 1 h. 30m.





Central Hidroeléctrica
Hidro-electric power station



Levadas
Water channels



Costa Norte de S. Miguel
Northern coast of S. Miguel island



Portinho de Sto. António
Sto. Antonio small Port

**PRC
17
SMI**

circuito pedestre / walking trail
**Nascentes da Rocha
de S. António**
Ilha de S. Miguel / S. Miguel island



Outros circuitos na zona
Other trails in the area

- PR3 SMI - Vista do Rei - Sete Cidades
- PR4 SMI - Mata do Canário - Sete Cidades
- PR5 SMI - Serra Devassa

Outros circuitos na ilha de S. Miguel
Other trails in S. Miguel island

- PRC2 SMI - Praia - Lagoa do Fogo - Praia
- PRC6 SMI - Lagoa das Furnas
- PR7 SMI - Algarvia - Pico Redondo - Pico da Vara
- PR8 SMI - Lomba da Fazenda - Pico da Vara
- PR9 SMI - Faial da Terra - Salto do Prego
- PR10 SMI - Lobeira - Praia da Amora
- PR11 SMI - Trilho da Ribeira do Faial da Terra
- PR12 SMI - Trilho do Agrião
- PR13 SMI - Trilho do Lombo Gordo
- PR14 SMI - Trilho do Pico da Água Retorta
- PR15 SMI - Trilho do Pico da Areia
- PR16 SMI - Trilho do Redondo
- PR18 SMI - Trilho da Vigia da Baleia