

1 Este percurso inicia-se num antigo caminho agrícola, ladeado por criptomérias e conteiras e tem a duração total de cerca de 2h.

2 Depois de caminhar aproximadamente 1 km entra-se num caminho de terra batida (com muita pedra pomes) contornando-se uma parte do Pico da Areia pelo seu lado esquerdo, depois deve-se voltar à direita para um atalho que sobe o Pico da Areia até ao seu ponto mais alto, de onde se tem uma magnífica vista para Lagoa das Furnas. Toda esta área apresenta uma grande densidade e diversidade de espécies endémicas pois é uma zona de replantação.

3 Seguindo atentamente as marcas, encontra-se um caminho de pé posto à esquerda que desce para a Ribeira Quente. Na parte inicial o caminho apresenta uma comunidade vegetal com muitas endémicas, sendo a urze predominante.

4 Um pouco mais adiante as urzes dão lugar a conteiras e incenso e o caminho torna-se mais inclinado. Nessas zonas mais íngremes ainda se encontram antigas calçadas que foram feitas pelos antigos que usavam este mesmo trilho para irem da Ribeira Quente às Furnas vender o peixe e comprar milho e outros viveres.

5 Depois de descer cerca de 2,5 km chega-se a uma estrada de alcatrão que fica na margem direita da Ribeira Quente e, um pouco à frente, encontra-se a Freguesia da Ribeira Quente.

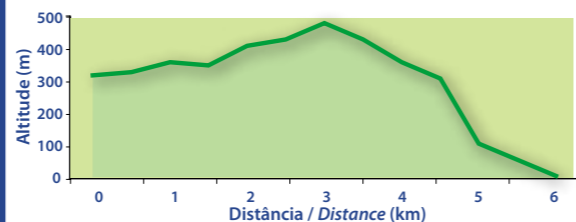
This trail starts on an old rural road, bordered by Japanese Cedars (Cryptomeria japonica) and Ginger Lilies (Hedychium gardnerianum), and has the estimated time of about 2 hours.

After walking for about 1 km, enter an unpaved road (with a lot of pumice stone) and go by the left side, a part of Pico da Areia. Take a short cut on the right and walk until you reach Pico da Areia highest point. Here you will have a magnificent view over Furnas Lake. All this area presents great density and diversity of endemic plants, as it was replanted.

Follow the marks carefully until you find a descending narrow track on the left that will take you to Ribeira Quente. At the beginning of the track you will see a plant community rich in endemics, from which the Green Heather (Erica azorica) is the more abundant.

A bit further on Green Heather gives place to the Ginger Lily and the Victorian Box (Pittosporum undulatum); the track becomes steeper. On those steeper areas you can still observe old stone paved zones made by locals who used this track to walk from Ribeira Quente to Furnas in order to sell fish, buy corn and other food supplies. After descending about 2,5 km, you will reach a tarmac road on the right bank of Ribeira Quente (rivulet) and a bit further is the parish of Ribeira Quente.

Topografia do trilho / Trail's topography







Dificuldade / Skill

Fácil / Easy Médio / Medium Difícil / Hard

Código de ética e conduta do pedestrista Code of ethics and behaviour for walkers

- Antes de iniciar a caminhada, informe sempre alguém de qual o percurso que irá fazer e quando pretende começar.
- Certifique-se de que possui o equipamento adequado e os mantimentos necessários.
- Evite sair do trilho identificado, não utilize atalhos.
- Before starting the walk always inform someone about the trail you will take and when you intend to start it.
- Make sure you have the adequate equipment and plenty to eat and drink.
- Avoid leaving the identified trail and do not take short cuts.

Simbologia / Symbols

-  Caminho a seguir / Right way
-  Virar à esquerda / Turn left
-  Caminho errado / Wrong way
-  Virar à direita / Turn right

Número nacional de emergência 112
Emergency call number 112



Arquipélago dos Açores

Câmara Municipal da Povoação City Council of Povoação

Largo do Município - 9650-411 Povoação
Tel: +351 296 585 549 - Fax: + 351 296 585 374
e-mail: empovoacao@mail.telepac.pt
website: www.cm-povoacao.pt

Direcção Regional de Turismo dos Açores Azores Tourism Board

Rua Ernesto Rebelo, 14 - 9900-112 Horta
Tel: +351 292 200 500 - Fax: + 351 292 200 501
e-mail: acoresturismo@mail.telepac.pt
website: www.drtacores.pt

Delegação de Turismo de S. Miguel S. Miguel Tourism Board

Av. Infante D. Henrique - 9504-769 Ponta Delgada
Tel: +351 296 285 743 - Fax: + 351 296 282 211
e-mail: info.turismo@drta.raa.pt



**PR
15
SMI**

circuito pedestre / walking trail

Pico da Areia

Ilha de S. Miguel / S. Miguel island

6 Km - 2 h. 00m.

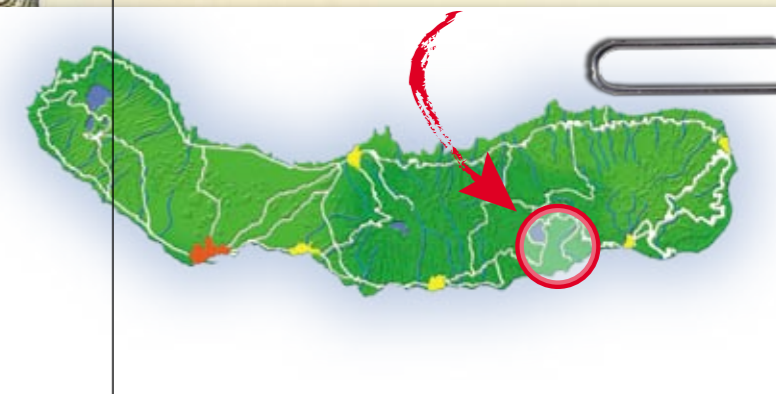


**PR
15
SMI**

circuito pedestre / walking trail

Pico da Areia

Ilha de S. Miguel / S. Miguel island



Zona de replantação de plantas endémicas
Endemic plants' replanted area



Vista sobre a Lagoa das Furnas do Miradouro do Pico da Areia
Furnas Lake seen from Pico da Areia viewpoint



Caminho de terra batida na base do Pico da Areia
Unpaved track at the base of Pico da Areia



Porto da Ribeira Quente
Ribeira Quente Port



Outros circuitos na zona Other trails in the area

- PRC6 SMI - Lagoa das Furnas
- PR9 SMI - Faial da Terra - Salto do Prego
- PR10 SMI - Lobeira - Praia da Amora
- PR11 SMI - Trilho da Ribeira do Faial da Terra
- PR12 SMI - Trilho do Agrião
- PR13 SMI - Trilho do Lombo Gordo
- PR14 SMI - Trilho do Pico da Água Retorta
- PR16 SMI - Trilho do Redondo
- PR18 SMI - Trilho da Vigia da Baleia

Outros circuitos na ilha de S. Miguel Other trails in S. Miguel island

- PRC2 SMI - Praia - Lagoa do Fogo - Praia
- PR3 SMI - Vista do Rei - Sete Cidades
- PR4 SMI - Mata do Canário - Sete Cidades
- PRC5 SMI - Serra Devassa
- PR7 SMI - Algarvia - Pico Redondo - Pico da Vara
- PR8 SMI - Lomba da Fazenda - Pico da Vara
- PRC17 SMI - Nascentes da Rocha de Sto. António