

1

O "Caminho dos Burros" é um percurso pedestre que atravessa a Ilha do Pico da costa Norte à costa Sul. Este troço inicia-se no Planalto Central do Pico e tem duas variantes, uma que termina na Baía das Canas e outra em São Miguel Arcanjo.

2

O trilho inicia-se num caminho de terra batida, cerca de 500m depois segue por um atalho de pé posto em direcção aos "Cabeços do Mistério". Esta zona formou-se na erupção histórica de 1562-64, a mais longa erupção vulcânica desde o povoamento dos Açores. A zona inicial é uma zona muito propícia a nevoeiros e com uma vegetação rasteira, podendo-se observar raros endemismos como o Trovisco-macho. Depois de cerca de 1,5km, começa-se a descer para a costa norte e a vegetação começa a ter uma porte maior. Este atalho termina numa estrada alcatroada onde se deve virar à direita, após 400m, volta-se à esquerda para uma estrada de terra batida. Segue-se sempre por esta estrada até encontrar uma bifurcação onde se pode optar por seguir para São Miguel Arcanjo (esquerda) ou para a Baía das Canas (direita).

3

O troço para São Miguel Arcanjo é sempre em terra batida durante aproximadamente 3km. Caso opte para a Baía das Canas continuará em piso de terra batida até encontrar um caminho à esquerda que segue por entre uma mata de acácias, louros e incensos. Este caminho termina no Parque Florestal da Prainha e caminhando ao longo do parque encontra-se um atalho que desce para a Baía das Canas. Este percurso passa numa zona classificada como Zona de Protecção Especial, Sítio de Interesse Comunitário e Reserva Florestal Natural do Mistério da Prainha sendo responsabilidade de todos contribuir para a sua protecção, bem como assegurar a sua biodiversidade através da conservação deste habitat natural.

4

O troço para São Miguel Arcanjo continua em terra batida por cerca de 3 km. Se optar por ir para a Baía das Canas continue em terra batida até encontrar um caminho à esquerda que segue por entre uma mata de acácias, louros e incensos. Este caminho termina no Parque Florestal da Prainha e caminhando ao longo do parque encontra-se um atalho que desce para a Baía das Canas. Este percurso passa numa zona classificada como Zona de Protecção Especial, Sítio de Interesse Comunitário e Reserva Florestal Natural do Mistério da Prainha sendo responsabilidade de todos contribuir para a sua protecção, bem como assegurar a sua biodiversidade através da conservação deste habitat natural.

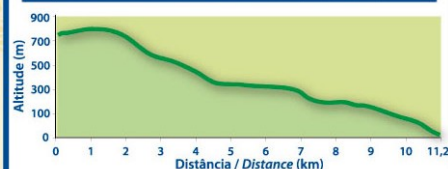
5

"Caminho dos Burros is a walker's trail that crosses the Island of Pico from the North to the South coast. This stretch begins on the Central Plateau of Pico and there is a choice of two routes, one ending in Baía das Canas and the other in São Miguel Arcanjo. The trail starts out as a beaten earth track and after about 500m, follows a footpath that leads to "Cabeços do Mistério". This area was formed by the eruption that took place in 1562-64, the longest lasting volcanic eruption since the Azores were settled. The first part of this area is highly susceptible to fog and has a lot of endemic plants such as *Euphorbia stygiana*. After about 1.5 km, the descent begins to the north coast along taller plants. This path leads to a tarmac road where you turn right and after 400m, turn left, onto a beaten earth track.

Continue on this track until you come to a fork in the track where you can choose to go to São Miguel Arcanjo (left) or to Baía das Canas (right).

The track to São Miguel Arcanjo continues on beaten earth for around 3 km. If you choose to go to Baía das Canas continue on beaten earth until you come to a track to the left that takes you on through a wood of acacias, laurels and Australian cheesewood. This track ends in the Prainha Forest Park. Go right through the reserve until you come to a path that leads down to Baía das Canas. This trail goes through a Special Protection Area, a Site of Community Interest and the Forestry Nature Reserve of Mistério da Prainha. We are all responsible for helping to protect this area and for ensuring its biodiversity by conserving this natural habitat.

Topografia do trilho / Trail's topography



Dificuldade / Skill

Fácil / Easy Médio / Medium Difícil / Hard

Código de ética e conduta do pedestrista Code of ethics and behaviour for walkers

- Antes de iniciar a caminhada, informe sempre alguém de qual o percurso que irá fazer e quando pretende começar.
- Certifique-se de que possui o equipamento adequado e os mantimentos necessários.
- Evite sair do trilho identificado, não utilize atalhos.
- Before starting the walk always inform someone about the trail you will take and when you intend to start it.
- Make sure you have the adequate equipment and plenty to eat and drink.
- Avoid leaving the identified trail and do not take short cuts.

Simbologia / Symbols

- Caminho a seguir / Right way
- Virar à esquerda / Turn left
- Caminho errado / Wrong way
- Virar à direita / Turn right

Legenda / Legend

- Percurso principal / Main walking trail
- Outros percursos na zona / Other trails in the area
- Painel informativo / Information board

Número nacional de emergência
Emergency call number **112**



Arquipélago dos Açores

Direcção Regional de Turismo dos Açores Azores Tourism Board

Rua Ernesto Rebelo, 14 - 9900-112 Horta
Tel: +351 292 200 500 - Fax: +351 292 200 501
e-mail: acoesturismo@mail.telepac.pt
website: www.drtacores.pt

Posto de Turismo do Pico Pico Tourism Board

Rua Conselheiro Terra Pinheiro
9950-329 Madalena
Tel/Fax +351 292 623 524



FEDER



Governo dos Açores



INTERREG III B
AÇORES - MADEIRA - CANARIAS

PR
2
PIC

percurso pedestre / walking trail

Caminho dos Burros Vertente Norte

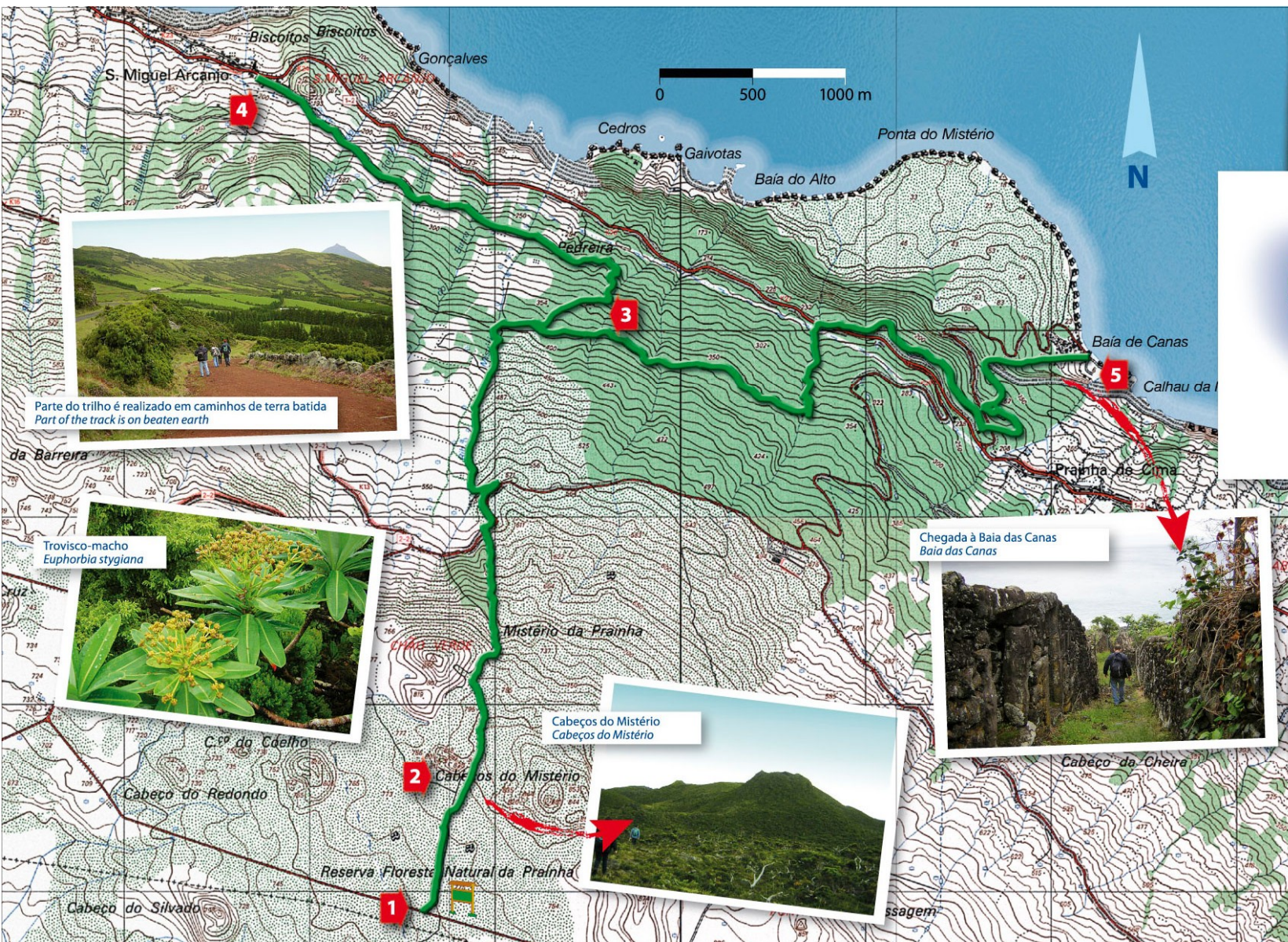
Ilha do Pico / Pico island

11,2 Km - 3h. 30m.



www.trails-azores.com





Parte do trilho é realizado em caminhos de terra batida
Part of the track is on beaten earth



Trovisco-macho
Euphorbia stygiana



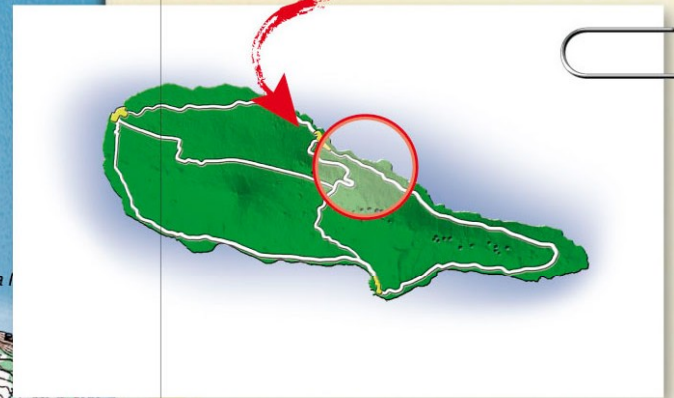
Chegada à Baía das Canas
Baia das Canas



Cabeços do Mistério
Cabeços do Mistério

**PR
2
PIC**

percurso pedestre / walking trail
**Caminho dos Burros
Vertente Norte**
Ilha do Pico / Pico island



Outros percursos na ilha do Pico
Other trails on Pico island

- PR1 PIC - Caminhos de Sta. Luzia
- PR3 PIC - Ponta da Ilha
- PR4 PIC - Montanha
- PR5 PIC - Vinhas da Criação Velha



Montanha do Pico
Pico – the peak